Výchozí stav

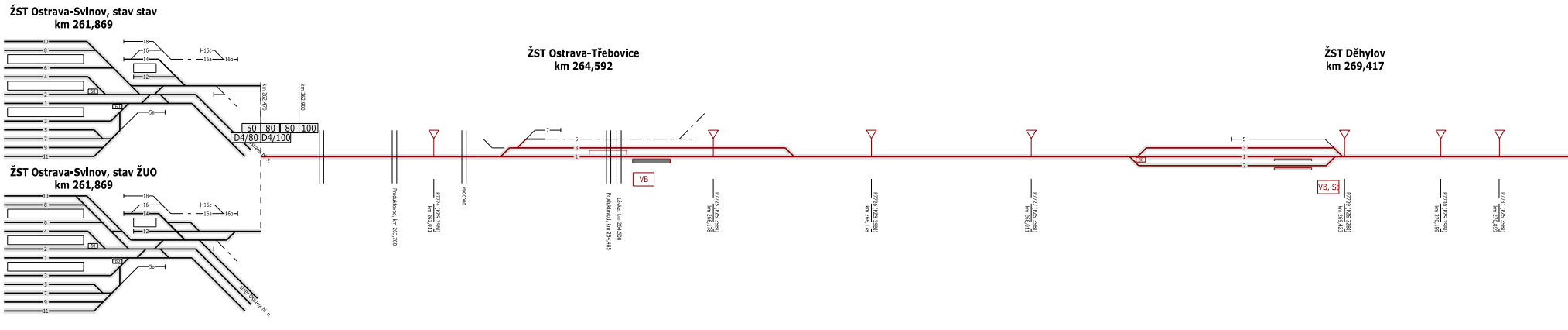
ŽST Ostrava-Svinov, stav stav
km 261,869
ŽST Ostrava-Svinov, stav ŽUO
km 261,869
ŽST Ostrava-Třebovice
km 264,592
ŽST Děhylov
km 269,417
km 262,470
km 262,900
50
80
80
100
D4/80
D4/100
směr Ostrava hl. n.
Produktovod, km 263,760
P7724 (PZS 3SBI) km 263,911
Podchod
Produktovod, km 264,485
Lávka, km 264,500
VB
P7725 (PZS 3SBI) km 266,178
P7726 (PZS 3SBI) km 266,178
P7727 (PZS 3SBI) km 268,011
VB, St
P7729 (PZS 3ZBI) km 269,423
P7730 (PZS 3SBI) km 270,159
P7731 (PZS 3SBI) km 270,899

Var. 3min 4min

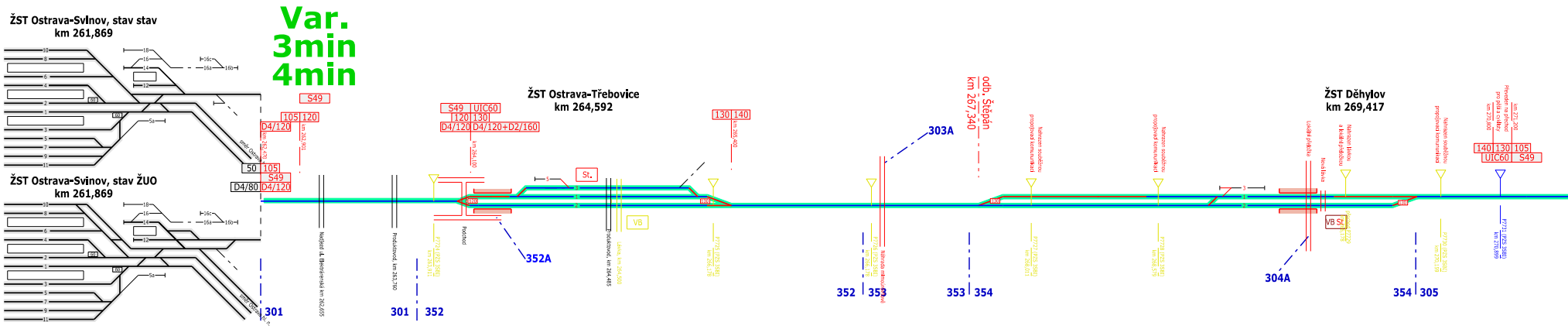
Var.
3min
4min
ŽST Ostrava-Svinov, stav stav
km 261,869
ŽST Ostrava-Svinov, stav ŽUO
km 261,869
S49
105
120
D4/120
km 262,470
km 262,901
50
105
S49
D4/80
D4/120
směr Ostrava hl. n.
ŽST Ostrava-Třebovice
km 264,592
S49
UIC60
120
130
D4/120
D4/120+D2/160
km 264,100
130
140
km 265,400
St.
VB
Nadjezd ul. Elektrárenská km 262,655
Produktovod, km 263,760
P7724 (PZS 3SBI) km 263,911
Podchod
352A
Produktovod, km 264,485
Lávka, km 264,500
P7725 (PZS 3SBI) km 266,178
301
301
352
303A
odb. Štěpán
km 267,340
P7726 (PZS 3SBI) km 266,178
Náhrada mimoúrovňově
352
353
353
354
Nahrazen souběžnou propojovací komunikací
P7727 (PZS 3SBI) km 268,011
Nahrazen souběžnou propojovací komunikací
P7728 (PZS 3SBI) km 268,579
ŽST Děhylov
km 269,417
Lokální přeložka
Nová lávka
Nahrazen lávkou a lokální přeložkou
VB St
304A
Nahrazen souběžnou propojovací komunikací
P7730 (PZS 3SBI) km 270,159
354
305
Převeden na přechod pro pěší a cyklisty
km 270,800
km 271,200
140
130
105
UIC60
S49
P7731 (PZS 3SBI) km 270,899

Var. 3max 4max

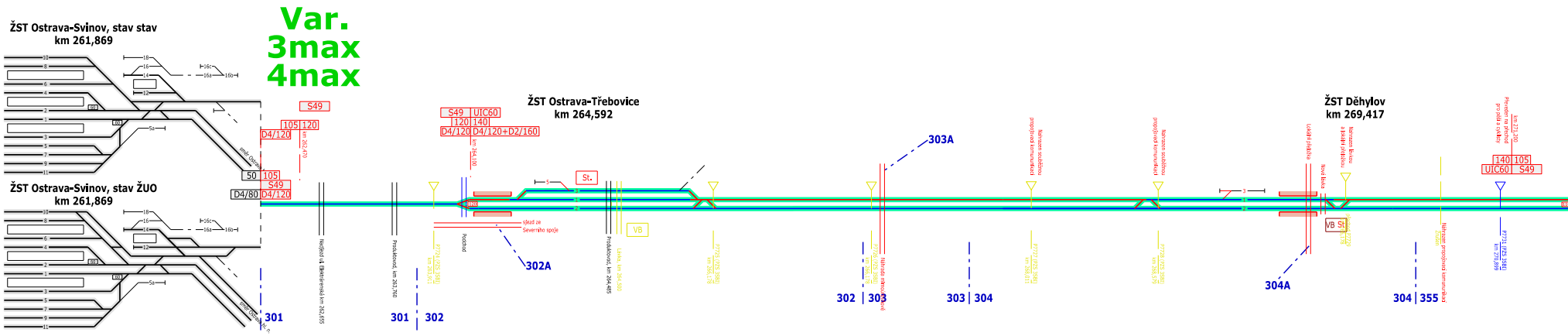
Var.
3max
4max
ŽST Ostrava-Svinov, stav stav
km 261,869
ŽST Ostrava-Svinov, stav ŽUO
km 261,869
S49
105
120
D4/120
km 262,470
50
105
S49
D4/80
D4/120
směr Ostrava hl. n.
ŽST Ostrava-Třebovice
km 264,592
S49
UIC60
120
140
D4/120
D4/120+D2/160
km 264,100
St.
VB
sjezd ze
Severního spoje
Nadjezd ul. Elektrárenská km 262,655
Produktovod, km 263,760
P7724 (PZS 3SBI) km 263,911
Podchod
302A
Produktovod, km 264,485
Lávka, km 264,500
P7725 (PZS 3SBI) km 266,178
301
301
302
303A
P7726 (PZS 3SBI) km 266,178
Náhrada mimoúrovňově
302
303
303
304
Nahrazen souběžnou propojovací komunikací
P7727 (PZS 3SBI) km 268,011
Nahrazen souběžnou propojovací komunikací
P7728 (PZS 3SBI) km 268,579
ŽST Děhylov
km 269,417
Lokální přeložka
Nová lávka
Nahrazen lávkou a lokální přeložkou
VB St
304A
Nahrazen propojovací komunikací
Zrušen
304
355
Převeden na přechod pro pěší a cyklisty
km 271,200
140
105
UIC60
S49
P7731 (PZS 3SBI) km 270,899

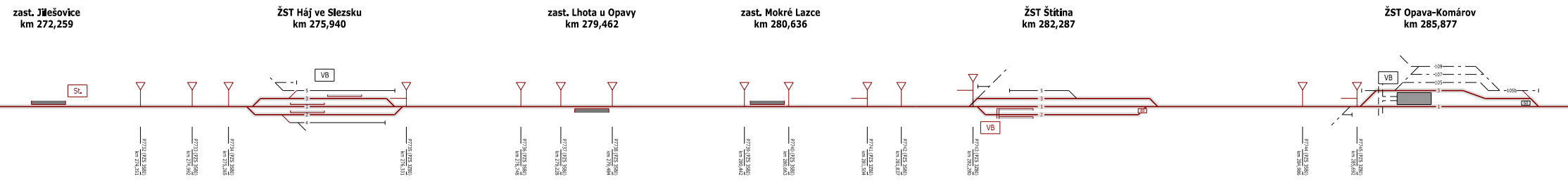
zast. Jilešovice
km 272,259
ŽST Háj ve Slezsku
km 275,940
zast. Lhota u Opavy
km 279,462
zast. Mokré Lazce
km 280,636
ŽST Štítina
km 282,287
ŽST Opava-Komárov
km 285,877
St.
VB
VB
VB

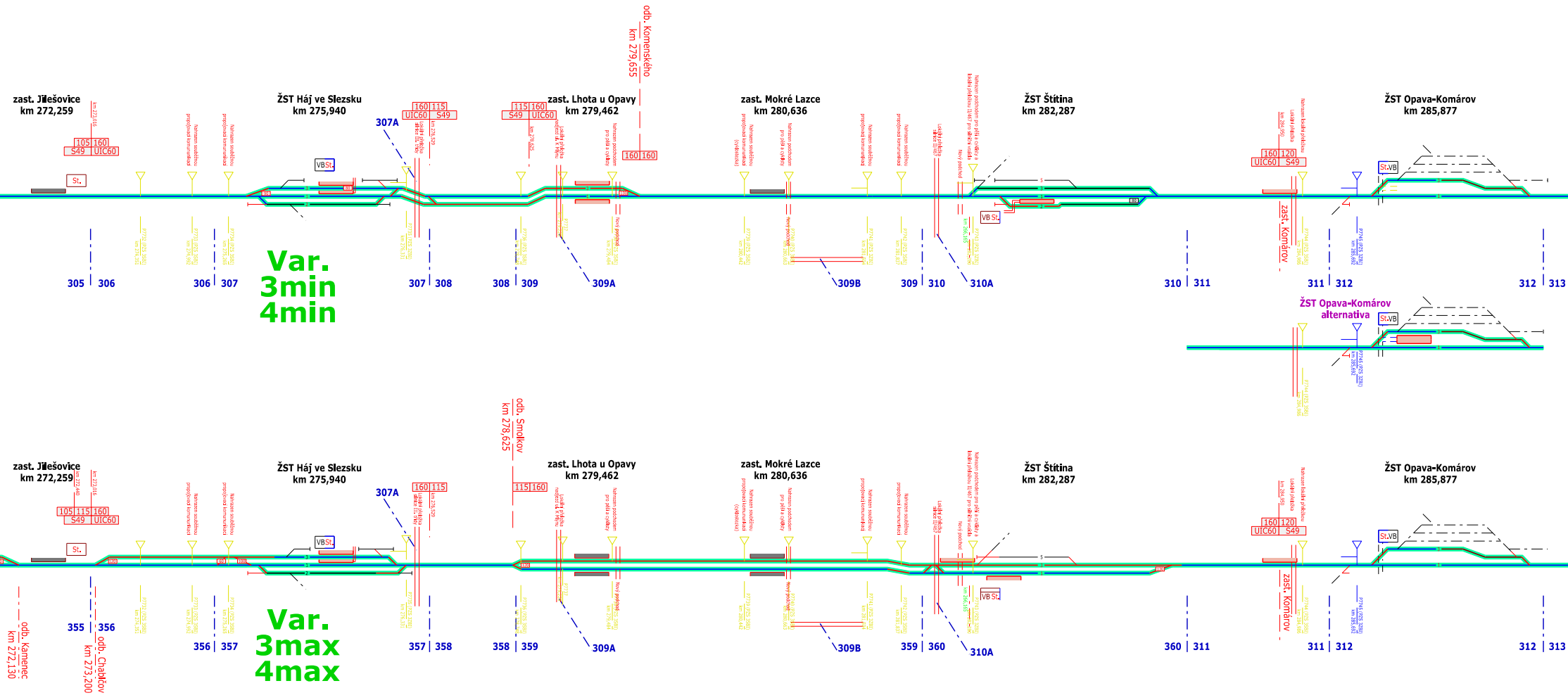
odb. Komenského
km 279,655
160 160
zast. Jilešovice
km 272,259
ŽST Háj ve Slezsku
km 275,940
zast. Lhota u Opavy
km 279,462
zast. Mokré Lazce
km 280,636
ŽST Štítina
km 282,287
ŽST Opava-Komárov
km 285,877
105 160
S49 UIC60
160 115
UIC60 S49
115 160
S49 UIC60
160 120
UIC60 S49
307A
St.
VB St.
VB St.
St. VB
zast. Komárov
305 306
306 307
307 308
308 309
309A
309B
309 310
310A
310 311
311 312
312 313
Var.
3min
4min
ŽST Opava-Komárov
alternativa
St. VB
odb. Smolkov
km 278,625
115 160
zast. Jilešovice
km 272,259
ŽST Háj ve Slezsku
km 275,940
zast. Lhota u Opavy
km 279,462
zast. Mokré Lazce
km 280,636
ŽST Štítina
km 282,287
ŽST Opava-Komárov
km 285,877
105 115 160
S49 UIC60
160 115
307A
160 120
UIC60 S49
St.
VB St.
VB St.
St. VB
zast. Komárov
odb. Kamenec
km 272,130
odb. Chabičov
km 273,200
355 356
356 357
357 358
358 359
309A
309B
359 360
310A
360 311
311 312
312 313
Var.
3max
4max

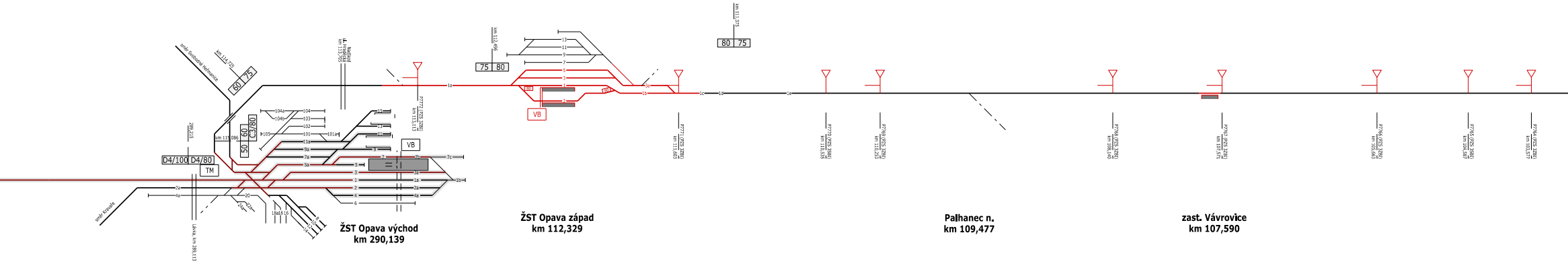
směr Svobodné Heřmanice
60 75
50 60 C3/80
D4/100 D4/80
TM
VB
směr Kravaře
ŽST Opava východ
km 290,139
75 80
ŽST Opava západ
km 112,329
80 75
Palhanec n.
km 109,477
zast. Vávrovice
km 107,590

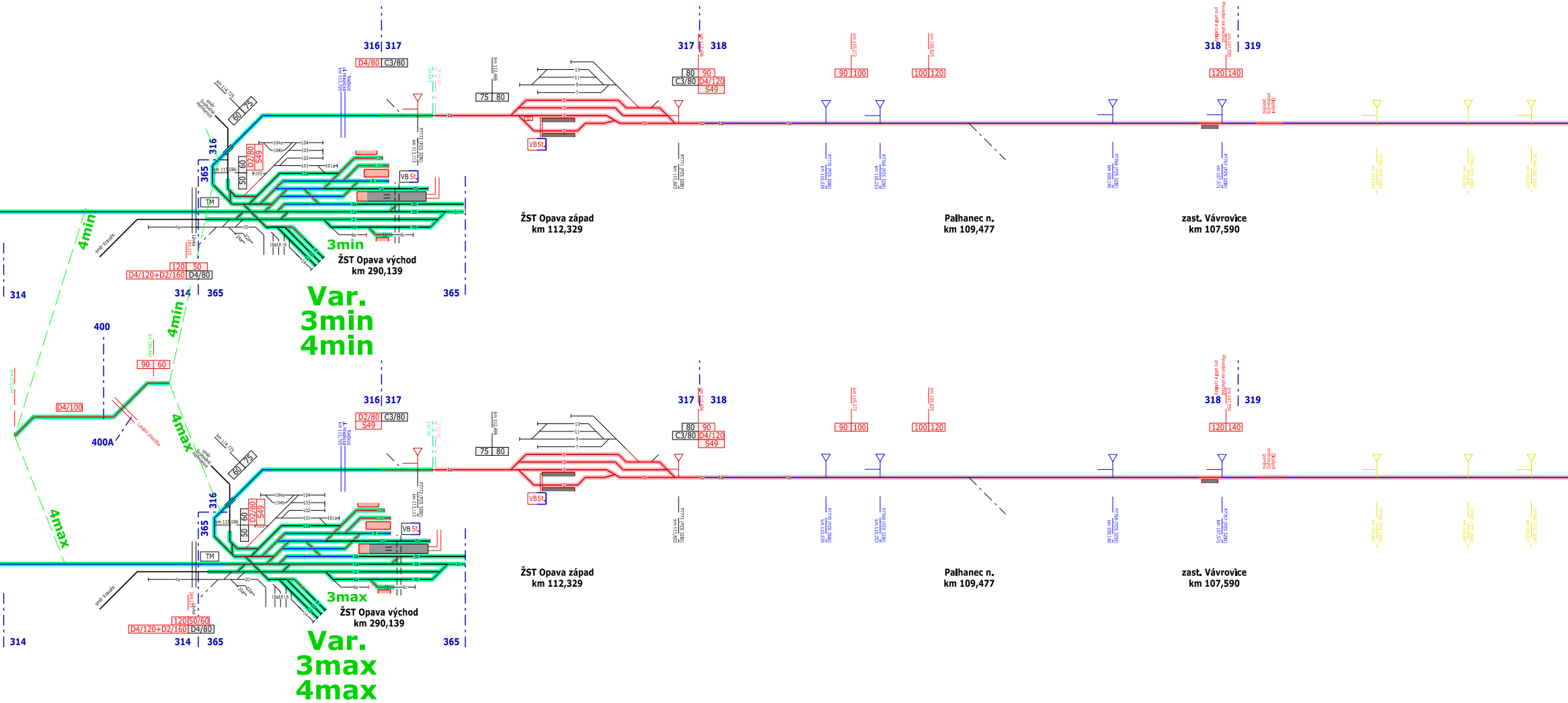
316 317
D4/80 C3/80
60 75
316
365
50 60
D2/80
S49
TM
VB St.
VBSt.
75 80
317 318
80 90
C3/80 D4/120
S49
90 100
100 120
318 319
120 140
ŽST Opava západ
km 112,329
Palhanec n.
km 109,477
zast. Vávrovice
km 107,590
4min
3min
ŽST Opava východ
km 290,139
120 50
D4/120+D2/160 D4/80
314
314
365
365
Var.
3min
4min
400
90 60
D4/100
400A
4min
4max
316 317
D2/80 C3/80
S49
316
365
75 80
317 318
80 90
C3/80 D4/120
S49
90 100
100 120
318 319
120 140
4max
TM
3max
ŽST Opava východ
km 290,139
ŽST Opava západ
km 112,329
Palhanec n.
km 109,477
zast. Vávrovice
km 107,590
120 50/60
D4/120+D2/160 D4/80
314
314
365
365
Var.
3max
4max

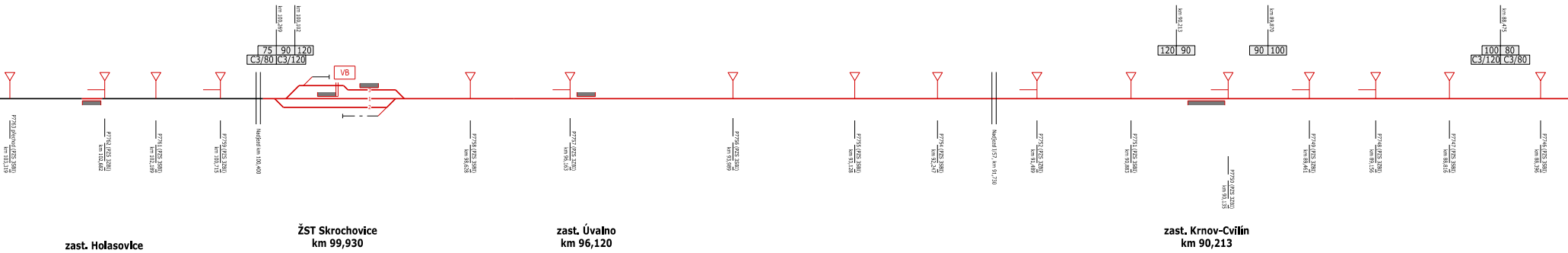
km 100,269
km 100,102
75 | 90 | 120
C3/80 | C3/120
VB
km 90,213
120 | 90
km 89,870
90 | 100
km 88,475
100 | 80
C3/120 | C3/80
P7763 přechod (PZS 3SBI) km 103,319
P7762 (PZS 3ZBI) km 102,682
P7761 (PZS 3SBI) km 102,189
P7759 (PZS 3ZBI) km 100,715
Nadjezd km 100,400
P7758 (PZS 3SBI) km 98,628
P7757 (PZS 3ZBI) km 96,163
P7756 (PZS 3SBI) km 93,989
P7755 (PZS 3SBI) km 93,128
P7754 (PZS 3SBI) km 92,247
Nadjezd I/57, km 91,730
P7752 (PZS 3ZBI) km 91,489
P7751 (PZS 3SBI) km 90,883
P7750 (PZS 3ZBI) km 90,135
P7749 (PZS 3ZBI) km 89,461
P7748 (PZS 3ZBI) km 89,156
P7747 (PZS 3SBI) km 88,816
P7746 (PZS 3SBI) km 88,396
zast. Holasovice
ŽST Skrochovice
km 99,930
zast. Úvalno
km 96,120
zast. Krnov-Cvilín
km 90,213

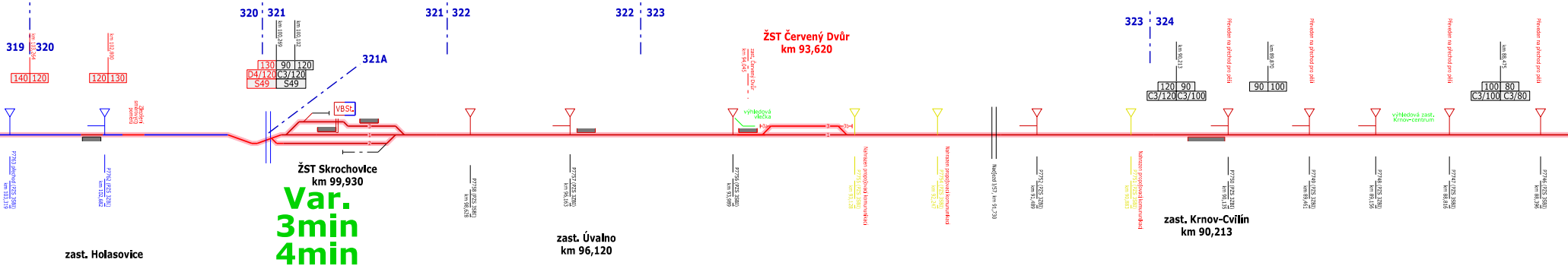
319 | 320
km 103,264
140 | 120
km 102,800
120 | 130
Zlepšení směrových poměrů
320 | 321
km 100,269
km 100,102
130 | 90 | 120
D4/120 | C3/120
S49 | S49
321A
VBSt.
321 | 322
322 | 323
ŽST Červený Dvůr
km 93,620
zast. Červený Dvůr km 94,045
výhledová vlečka
3a
3
3b
1
2
Nahrazen propojovací komunikací
323 | 324
km 90,213
120 | 90
C3/120 | C3/100
Převeden na přechod pro pěší
km 89,870
90 | 100
výhledová zast. Krnov-centrum
km 88,475
100 | 80
C3/100 | C3/80
P7763 přechod (PZS 3SBI) km 103,319
P7762 (PZS 3ZBI) km 102,682
P7758 (PZS 3SBI) km 98,628
P7757 (PZS 3ZBI) km 96,163
P7756 (PZS 3SBI) km 93,989
P7755 (PZS 3SBI) km 93,128
P7754 (PZS 3SBI) km 92,247
Nadjezd I/57, km 91,730
P7752 (PZS 3ZBI) km 91,489
P7751 (PZS 3SBI) km 90,883
P7750 (PZS 3ZBI) km 90,135
P7749 (PZS 3ZBI) km 89,461
P7748 (PZS 3ZBI) km 89,156
P7747 (PZS 3SBI) km 88,816
P7746 (PZS 3SBI) km 88,396
ŽST Skrochovice
km 99,930
zast. Úvalno
km 96,120
zast. Krnov-Cvilín
km 90,213
zast. Holasovice

Var.
3min
4min

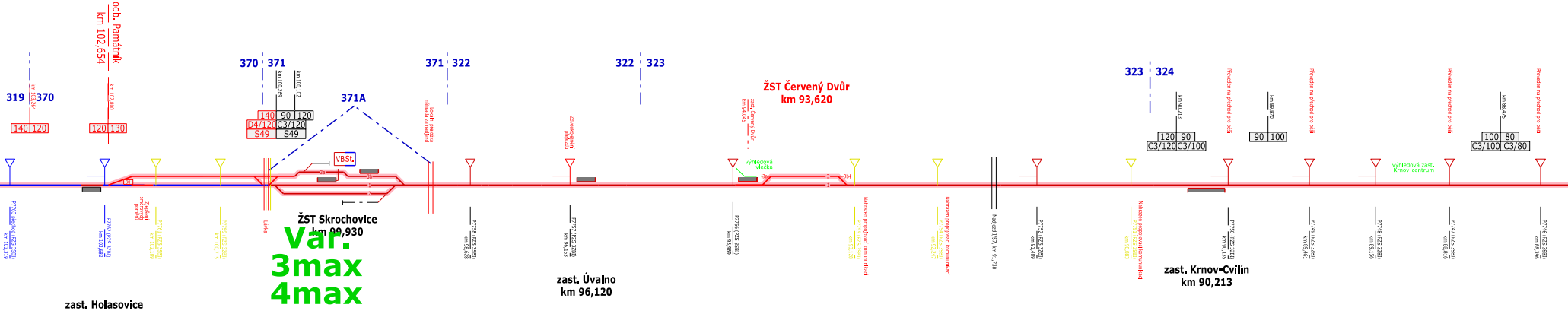
odb. Památník
km 102,654
319 | 370
km 103,264
140 | 120
km 102,800
120 | 130
370 | 371
km 100,269
km 100,102
140 | 90 | 120
D4/120 | C3/120
S49 | S49
371A
VBSt.
3a
3b
1
2
Lokální přeložka náhrada za nadjezd
371 | 322
322 | 323
Zovouklejnění přejezdu
ŽST Červený Dvůr
km 93,620
zast. Červený Dvůr km 94,045
výhledová vlečka
Nahrazen propojovací komunikací
323 | 324
km 90,213
120 | 90
C3/120 | C3/100
Převeden na přechod pro pěší
km 89,870
90 | 100
výhledová zast. Krnov-centrum
km 88,475
100 | 80
C3/100 | C3/80
P7763 přechod (PZS 3SBI) km 103,319
P7762 (PZS 3ZBI) km 102,682
Zlepšení směrových poměrů
P7761 (PZS 3SBI) km 102,189
P7759 (PZS 3ZBI) km 100,715
Lávka
P7758 (PZS 3SBI) km 98,628
P7757 (PZS 3ZBI) km 96,163
P7756 (PZS 3SBI) km 93,989
Nadjezd I/57, km 91,730
P7752 (PZS 3ZBI) km 91,489
P7750 (PZS 3ZBI) km 90,135
P7749 (PZS 3ZBI) km 89,461
P7748 (PZS 3ZBI) km 89,156
P7747 (PZS 3SBI) km 88,816
P7746 (PZS 3SBI) km 88,396
ŽST Skrochovice
km 99,930
zast. Úvalno
km 96,120
zast. Krnov-Cvilín
km 90,213
zast. Holasovice

Var.
3max
4max

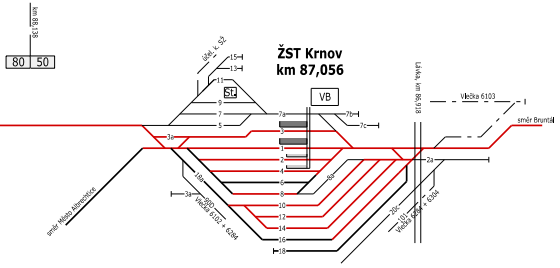
km 88,138
80
50
účel. k. SŽ
15
13
11
St.
9
7
5
ŽST Krnov
km 87,056
VB
7a
7b
7c
3
3a
1
2
4
6
8
8a
10
12
14
16
18
18a
3a
80D
Vlečka 6102 + 6284
směr Město Albrechtice
Lávka, km 86,918
Vlečka 6103
směr Bruntál
2a
20c
101
Vlečka 6284 + 6304

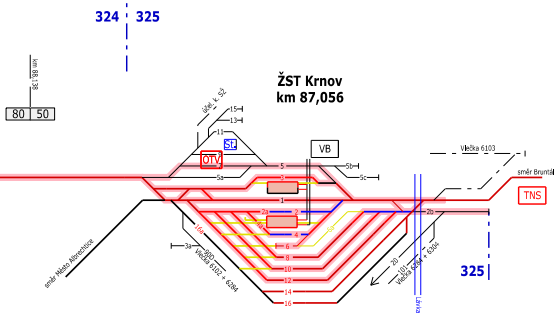
324
325
km 88,138
80
50
ŽST Krnov
km 87,056
VB
St.
OTV
Vlečka 6103
směr Bruntál
TNS
5b
5c
2b
325
20
101
Vlečka 6284 + 6304
Lávka
3a
80D
Vlečka 6102 + 6284
směr Město Albrechtice

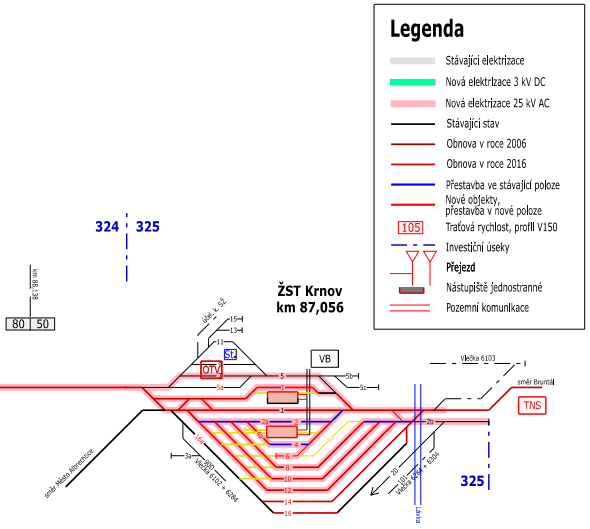
Legenda
Stávající elektrizace
Nová elektrizace 3 kV DC
Nová elektrizace 25 kV AC
Stávající stav
Obnova v roce 2006
Obnova v roce 2016
Přestavba ve stávající poloze
Nové objekty, přestavba v nové poloze
105
Traťová rychlost, profil V150
Investiční úseky
Přejezd
Nástupiště jednostranné
Pozemní komunikace
324
325
km 88,138
80
50
ŽST Krnov
km 87,056
VB
St.
OTV
Vlečka 6103
směr Bruntál
TNS
5b
5c
2b
325
20
101
Vlečka 6284 + 6304
Lávka
3a
80D
Vlečka 6102 + 6284
směr Město Albrechtice

Stavebník/investor:	**Správa železnic, státní organizace**	SPRÁVA ŽELEZNIC
Adresa:	Dlážděná 1003/7, 110 00 Praha 1	
Zástupce investora:	Stavební správa západ	
Adresa:	Sokolovská 1995/278, 190 00 Praha 9	

Zhotovitel dokumentace:	**AFRY CZ s.r.o**	AFRY
Adresa:	Magistrů 1275/13, 140 00 Praha 4	
Kontakt:	T: +420 277 005 500	

Hlavní projektant (HIP): Ing. Jaromír Tvrdík	Specialista: Ing. Martin Vachtl	Odpovědný projektant: Ing. Martin Šustr	Zpracovatel přílohy: Bc. Tomáš Blahovec

Název stavby/akce:	**Studie proveditelnosti trati Ostrava-Svinov - Opava východ - Krnov**			S-kód: Zakázka: **2022/0016**
Název části:	*C. Výkresová část*			Označení části: **C.5**
Název objektu:	**Traťové schéma**			Číslo objektu/komplexu:
Název přílohy: Název dílčí části přílohy:	Výchozí stav a projektové varianty 3min, 3max, 4min a 4max			Číslo přílohy: **5.3** Paré:
Kraj:	Katastrální území:		TUDU:	
Dokumentace:				
Stupeň dokumentace: Studie proveditelnosti	Datum zpracování: 02/2024	Formáty: 9 x A4	Měřítko:	

S-kód: S X X X X X X X X X
Stupeň dokumentace: – S P X X
Část: – C X X X X
Objekt: – X X X X X X X X
Podobjekt: – X X
Příloha: – 5 – X X X 3 – X X

Prostor pro další informace